

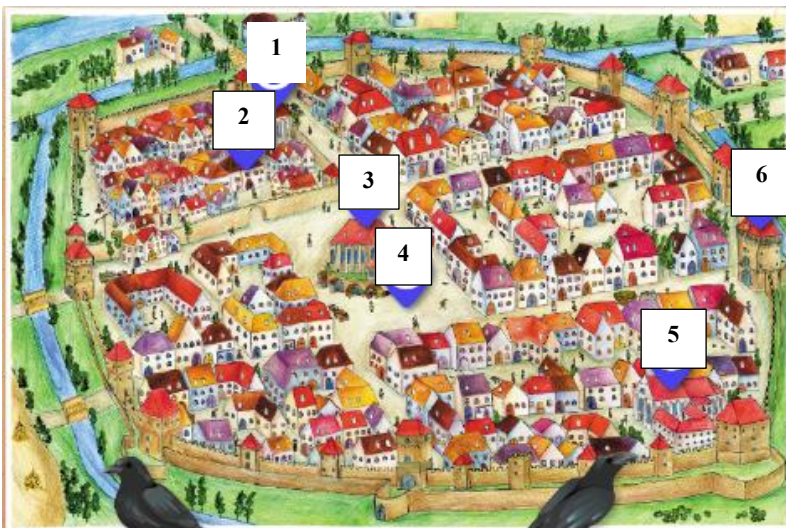
Felhasznált feladatok a Barangoló digitális tartalomtárból (<https://www.okosdoboz.hu/hu-HU/Hatarontuli#>)

Írd be a városnevekhez tartozó számot a térkép megfelelő helyére!



1. Temesvár
2. Kolozsvár
3. Brassó
4. Marosvásárhely
5. Nagyvárad
6. Gyulafehérvár

Kincses Kolozsvár. Írd a nevezetességek képére azt a számot, amely a térképen a helyüket jelöli!



Mátyás hazudós hollói. A Mátyás királyról szóló 4 állítás közül jelölt meg azt, amelyik NEM IGAZ a térképen jelölt helyel kapcsolatban!



Itt csengett fel legelősőr Hunyadi Mátyáska hangja.

Itt töltötte gyermekkorát. Orsolyával és Margittal, a házigazda, Méhffi Jakab lányaival játszhatott.

Kolozsváron királyként is mindig itt szállt meg.

Tulajdonosaiknak nem kellett adót fizetni, így máig megőrizték a házat.



Itt keresztelték meg a kis Mátyást, Hunyadi János nagyhatalmú kormányzó kisfiát.

A később tűzvészben megrongálódott templomot az ő támogatásával építették újjá.

Uralkodásának idejétől számítva egyik évben a szászok, másik évben a magyarok használták a templomot.

Itt koronázták meg Mátyást.



Az eredeti kolostor sokkal kisebb volt, mint a mai.

A kolostor édesapja támogatásával épült, aki sóval fizetett.

Kisfiúként itt is tanulhatott.

Később, királyként többször is itt volt a szállása. A legpompásabb termet róla nevezték el.



Ezen a kapun vonult be a fiatal Mátyás király, amikor visszafoglalta az ellene szövetező Kolozsvárt.

Itt állt kegyetlen bosszút a felkeléshez csatlakozó Kolozsváron: kivégeztette a kolozsvári bírót.

A fiatal király megtorlás helyett megjutalmazta a lázadó várost: felmentette az adózás terhe alól a szülőházát.








A torony ma nem látható, mert lebontották.




Hol járunk? Írd a természeti kincs nevét a megfelelő sorba!

Aranyosfői-jégbarlang / Békás-szoros / Csorgókői-vízesés / Egyes-kő / Parajdi sószoros / Gyilkos-tó / Lóhavasi vízesés / Medve-barlang / Medve-tó/ Székelykő / Tordai hasadék / Csodavár / Sárkányok kertje

| | | |
|--|---|--|
| | Természetes torlasztó a Hagymás-hegységben, a Keleti-Kárpátokban. 1837-ben keletkezett egy közeli hegyről lecsúszó törmelék következtében. A hozzá fűződő legenda szerint egy szerelmes leány sikolya miatt omlott le a hegy. | |
| | A monda szerint a kunok elől menekülő Szent László király kardjával vágta ketté a hegyet, vagy a gondviselés jeleként vált ketté. Valójában a Hesdát-patak vágódott be a Torockói hegység mészkövébe. | |
| | A Radnai havasok és egyben Románia egyik legnagyobb vízesése, 90 m magas. Libegővel is feljuthatunk hozzá. A víztömeg több lépcsőn keresztül zúdul a mélybe. | |

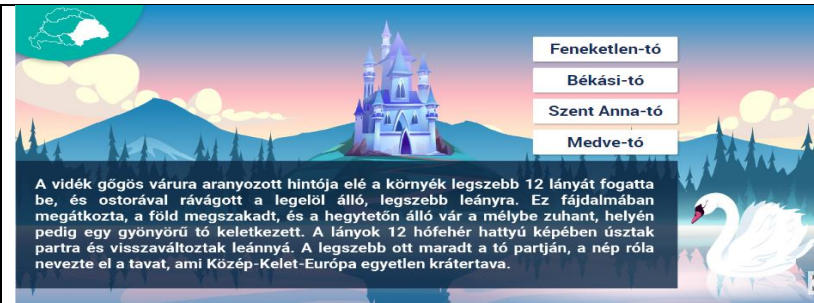
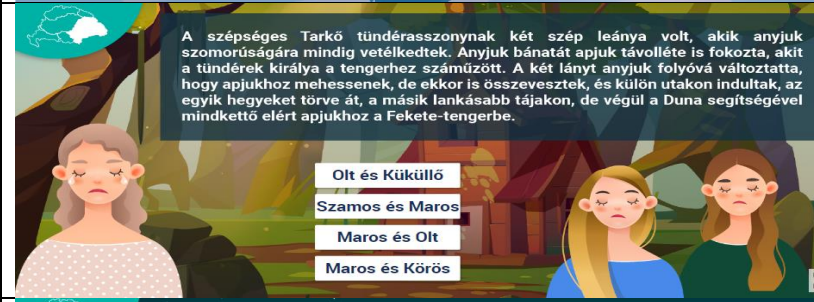
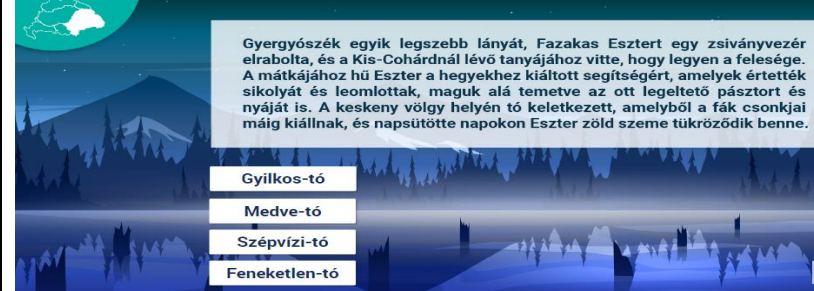
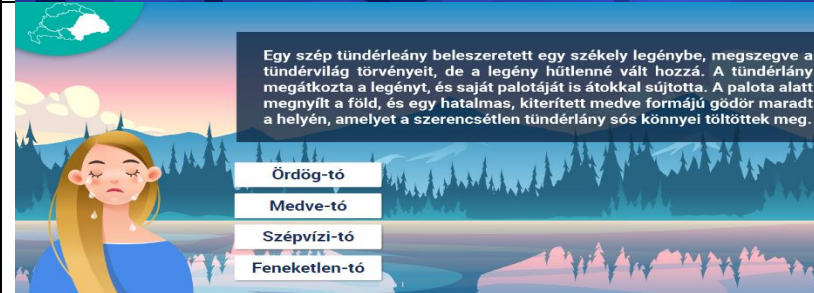
| | | |
|---|---|--|
|  | Kiálló sziklatömb a Hagymás-hegységben. Kós Károly erről a szikláról mintázta a Budapesti Állatkert Nagy-szikláját. A közelben menedékház is található. | |
|  | Az Erdélyi-középhegységben található barlang 1165 méterrel a tengerszint felett. 105 méter mély és 720 méter hosszú, a bejárat átmérője 50 méter. Két terme látogatható: a Nagyterem és a Templom, amelyben több mint 100 sztalogmit található. | |
|  | Az Erdélyi-szigethegység egyik látnivalója, 200 millió éves triász mészkőben képződött, véletlenül fedezték fel egy robbantás során. A Csontok termében több mint 10 ezer éve kihalt barlangi medvék csontvázai találhatók. | |
|  | A Pádis-fennsík leglátványosabb barlangja. 73 m magas, 30 m széles bejárata a Portál. A barlang első szakasza könnyen bejárható, de bekjebb már csak barlangász felszereléssel lehet jutni. | |
|  | A Szilágyság különleges sziklatornyai, melyeket az erózió hozott létre. Gomba, ember és állat alakú kőképződmények. Ezek az erózióknak különbözőképpen ellenálló kőzetek váltakozó rétegzettsége miatt jöttek létre. | |
|  | Székelyföld szívében a Korond-patak két partján elterülő karsztos terület, melyet a víz oldó hatása alakított ki. Egy tanösvény mentén ismerkedünk a dolinákkal, karokkal, és még egy felhagyott bánya aknájába is belenézhetünk. | |
|  | Erdély keleti részén, a Nagyhagymás-hegységben található hosszú szurdokvölgy. A szorosban sétálva felnézünk az 1156 m magas Oltár-kőre. Magas sziklafalak, patakok és vízesések mentén jutunk el a Pokol kapujába. | |

Legendák földjén. Tedd helyes sorrendbe az eseményeket! A helyes számsorrendet írd a kép mellé!

| | | | | |
|--|--|--|--|--|
| <p>A TÁLTOS ASSZONY</p>  <p>1 1658-ban a tatárok betörték Székelyföldre (Gyergyóba).</p> <p>2 Bákainé, a táltos asszony megjövendölte a közelgő veszedelmet.</p> <p>3 Az eseményeknek emléket állító Tatarhalom mellé a 20. században emlékoszlopot emeltek.</p> <p>4 A székelyek cselrel győzedelmeskedtek a tatárok felett.</p> | | | | |
|--|--|--|--|--|

| | | | | |
|--|--|--|--|--|
| <p align="center">A GYLKOS-TÓ MONDÁJA</p> <div style="display: flex; justify-content: space-between;"> <div style="width: 45%;"> <p>1</p> <p>Egy zsvány elrabolja a leányt, és erőszakkal feleségül akarja venni.</p> </div> <div style="width: 45%;"> <p>2</p> <p>Eszter a hegyektől kér segítséget, akik válasznak neki: maguk alá temetnek mindent – a lányt is, a zsványt is.</p> </div> </div> <div style="display: flex; justify-content: space-between;"> <div style="width: 45%;"> <p>3</p> <p>A fiút elviszik katonának, de Eszter sóvárogva várja haza.</p> </div> <div style="width: 45%;"> <p>4</p> <p>Eszter találkozik a daliás legénnyel, akivel egymásba szeretnek.</p> </div> </div> | | | | |
| <p align="center">BUDVÁR MONDÁJA</p> <div style="display: flex; justify-content: space-between;"> <div style="width: 45%;"> <p>1</p> <p>A tatárok több hónapig ostromolták a várat, sikertelenül.</p> </div> <div style="width: 45%;"> <p>2</p> <p>Egy ifjú íjász egyetlen lövéssel szíven lőtte a tatárok vezérét.</p> </div> </div> <div style="display: flex; justify-content: space-between;"> <div style="width: 45%;"> <p>3</p> <p>A tatárok ijedtükben feladták a vár ostromát, elmenekültek.</p> </div> <div style="width: 45%;"> <p>4</p> <p>A tatár támadás ellen a székelyek Budvár várába menekültek.</p> </div> </div> | | | | |

Legendás vizek. Melyik nevezetességhez kapcsolódnak a legendák? Írd a kép mellé!

| | |
|--|--|
|  <p align="center"> <input type="checkbox"/> Feketetlen-tó <input type="checkbox"/> Békási-tó <input type="checkbox"/> Szent Anna-tó <input type="checkbox"/> Medve-tó </p> <p>A vidék gögös várura aranyozott hintója elé a környék legszebb 12 lányát fogatta be, és ostorával rávágott a legelől álló, legszebb leányra. Ez fájdalomában megátkozta, a föld megszakadt, és a hegytetőn álló vár a mélybe zuhant, helyén pedig egy gyönyörű tó keletkezett. A lányok 12 hófehér hattyú képében úsztak partra és visszaváltak leánnyá. A legszebb ott maradt a tó partján, a nép róla nevezte el a tavat, ami Közép-Kelet-Európa egyetlen krátertava.</p> | |
|  <p>A szépséges Tarkó tündéresszonynak két szép leánya volt, akik anyjuk szomorúságára mindig vetélkedtek. Anyjuk bánatát apjuk távolléte is fokozta, akit a tündérek királya a tengerhez száműzött. A két leányt anyjuk folyóvá változtatta, hogy apjukhoz mehessenek, de ekkor is összeveszték, és külön utakon indultak, az egyik hegyeket törve át, a másik lankásabb tájakon, de végül a Duna segítségével mindkettő elérte apjukhoz a Fekete-tengerbe.</p> <p align="center"> <input type="checkbox"/> Olt és Küküllő <input type="checkbox"/> Szamos és Maros <input type="checkbox"/> Maros és Olt <input type="checkbox"/> Maros és Körös </p> | |
|  <p>Gyergyószék egyik legszebb lányát, Fazakas Esztert egy zsványvezér elrabolta, és a Kis-Cohárdnál lévő tanyájához vitte, hogy legyen a felesége. A mátkájához hú Eszter a hegyekhez kiáltott segítségért, amelyek értették sikolyát és leomlottak, maguk alá temetve az ott legettető pástort és nyáját is. A keskeny völgy helyén tó keletkezett, amelyből a fák csonkjai máig kiállnak, és napsütötte napokon Eszter zöld szeme tükröződik benne.</p> <p align="center"> <input type="checkbox"/> Gyilkos-tó <input type="checkbox"/> Medve-tó <input type="checkbox"/> Szépvízi-tó <input type="checkbox"/> Feketetlen-tó </p> | |
|  <p>Egy szép tündérlány beleszeretett egy székely legénybe, megszegve a tündérvilág törvényeit, de a legény hűtlenné vált hozzá. A tündérlány megátkozta a legényt, és saját palotáját is étkokkal sújtotta. A palota alatt megnyílt a föld, és egy hatalmas, kiterített medve formájú gödör maradt a helyén, amelyet a szerencsétlen tündérlány sós könnyei töltöttek meg.</p> <p align="center"> <input type="checkbox"/> Ördög-tó <input type="checkbox"/> Medve-tó <input type="checkbox"/> Szépvízi-tó <input type="checkbox"/> Feketetlen-tó </p> | |



Egy vadász a Libán-tető közelében éjszakázott az erdőben. Vacsora közben mellé somfordált egy fekete alak, akivel a vacsora miatt összekülönböztek. A vadász megsebesítette az elmenekülő fekete embert, majd reggel a nyomába indult. A lábnyomok egy idő után patanyomokká váltak, és egy tóhoz vezettek, amelyből szarvak látszóttak ki. A tó, ami tulajdonképpen egy tőzegláp, erről a patás-szarvas lényről kapta a nevét.

Csukás-tó
 Ördög-tó
 Szépvízi-tó
 Feneketlen-tó



Csikszenttamáson élt egy lusta harangozó, aki azt eszelte ki, hogy ellopja a harangütőt, hogy ne kelljen dolgoznia. Amikor az elöljárók a harangütőt keresve megérkeztek hozzá, a harangozó így szólt: Süllyedjek el, ha láttam. Erre házastól valóban eltűnt egy mély tóban, ami valójában egy meleg vízi karsztforrás.

Csukás-tó
 Feneketlen-tó
 Rák-tó
 Szépvízi-tó

Vulkánok nyomában. Pótold a hiányzó betűket a meghatározás alapján!

Utóvulkáni jelenség, amelynél a föld alól szénsavas víz jön fel a felszínre.



Melyik betűt választod?

hibás karakterek: t

O Z F O Á

Általában függőlegesen álló, hatszögű, hosszúkás alakzatok, amelyek egy bizonyos lávaközetből állnak, Alsórákoson és a Detonátákban is előfordulnak.



Melyik betűt választod?

hibás karakterek:

A A L T -
 O S L O O

Két kiterési hely egymáshoz közel, a Csomád-vulkán csúcsi régiójában. Általános megnevezés.




Melyik betűt választod?

hibás karakterek:

K R K R R

A Csomád-tűzhányó délebbi kráterében található állóvíz neve. Legenda is szól róla, és nincs hozzá hasonló Európának ezen a részén.



Melyik betűt választod?

hibás karakterek:

E A A -

A Csomád-tűzhányó északi kráterében található vizenyős terület neve, amely sok természeti értéknek ad otthont.



H
Z A

Melyik betűt választod?

hibás karakterek:

Híres utóvulkáni jelenség a Büdös-hegy oldalában. Szén-dioxid- és kéntartalmú gázainak gyógyhatását használják is a helyiek. Az üreg záptojásszagot áraszt.



R A
D S A R A G

Melyik betűt választod?

hibás karakterek: